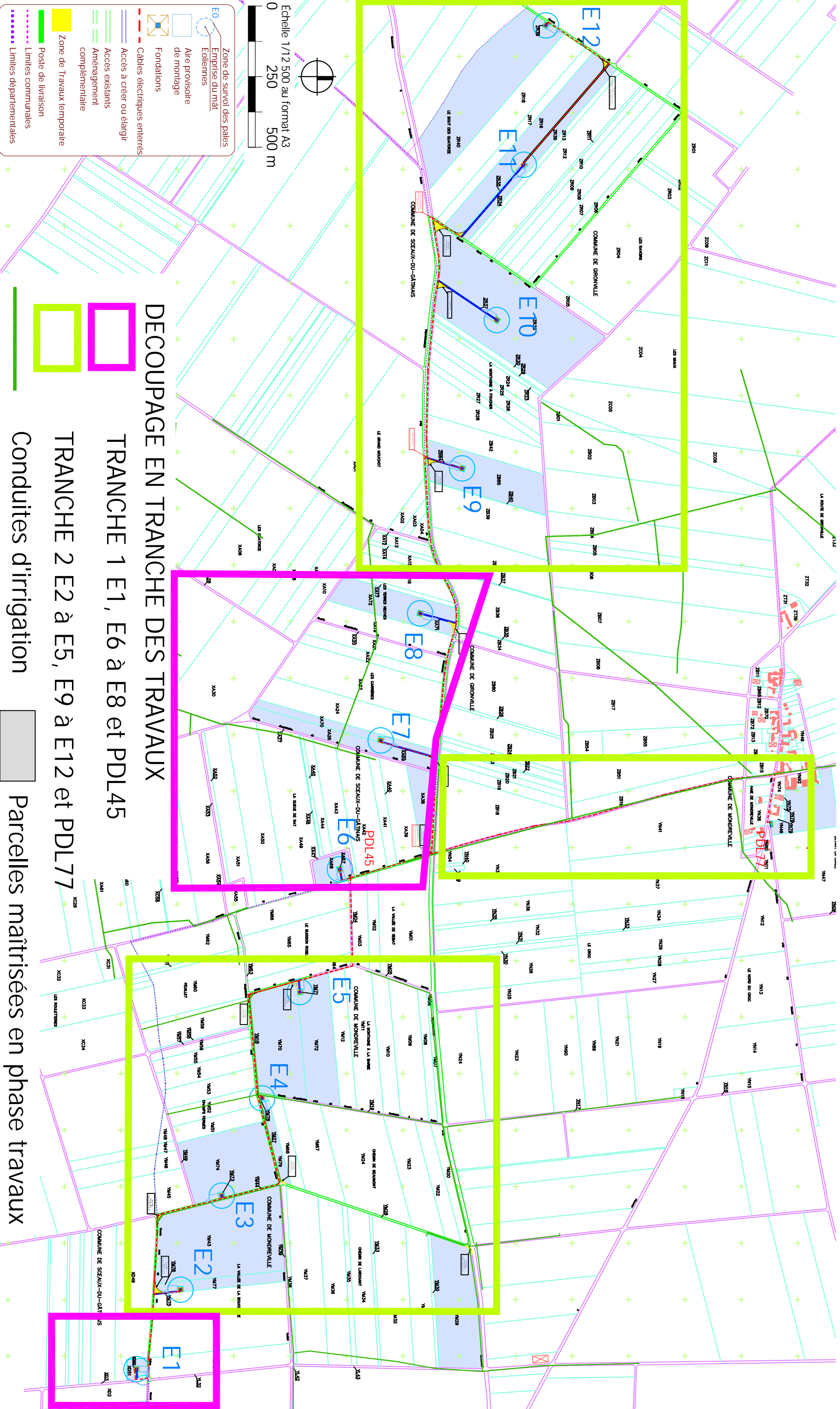
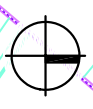


E0

- Zone de survol des pales
- Emprise du mat
- Eoliennes
- Aire provisoire de montage
- Fondations
- Cables électriques enterrés
- Accès à créer ou élargir
- Accès existants
- Aménagement complémentaire
- Zone de Travaux temporaire
- Poste de livraison
- Limites communales
- Limites départementales

Échelle 1/12 500 au format A3
 0 250 500 m




DECOUPAGE EN TRANCHE DES TRAVAUX

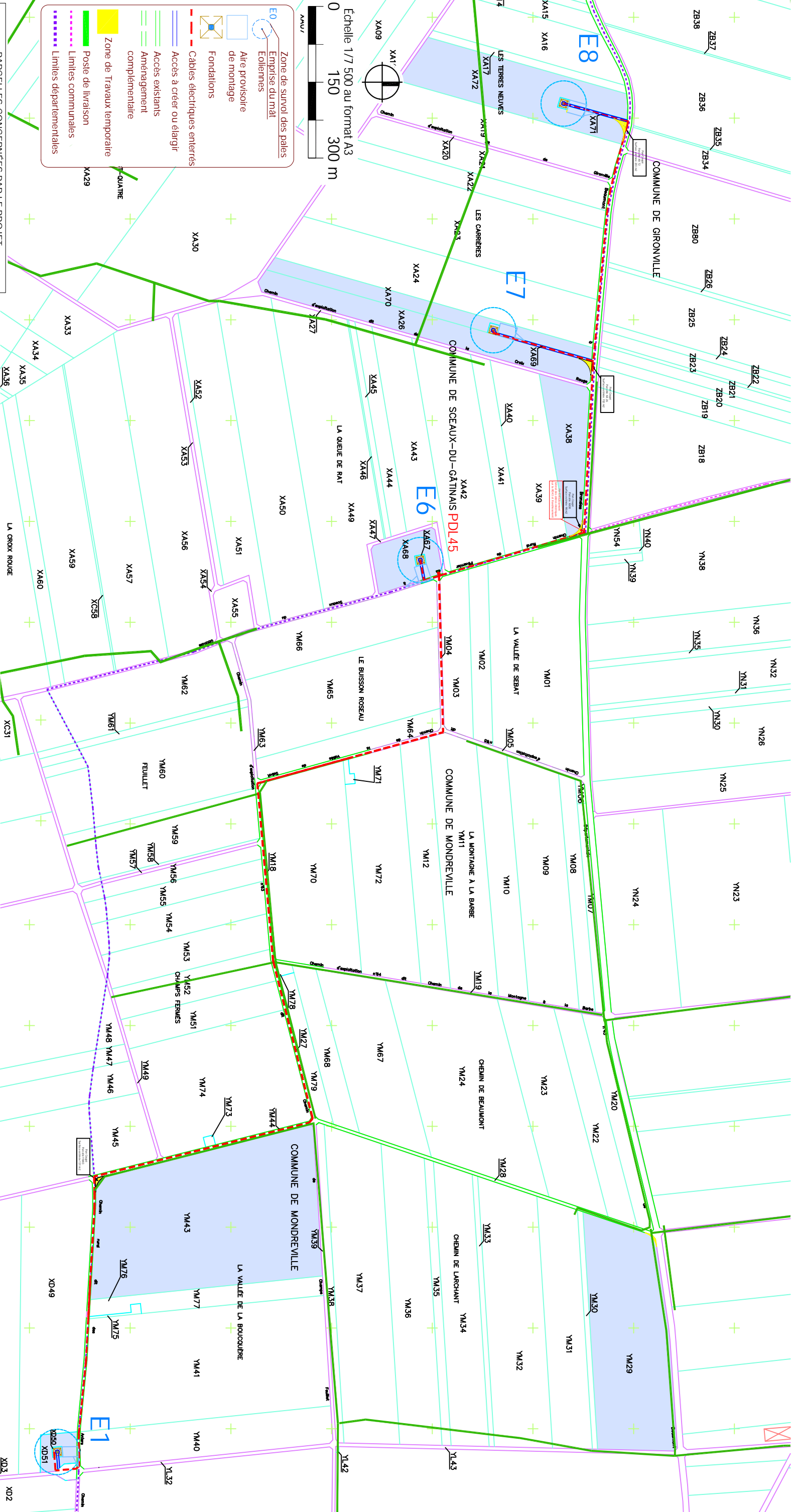
TRANCHE 1 E1, E6 à E8 et PDL45

TRANCHE 2 E2 à E5, E9 à E12 et PDL77

Conduites d'irrigation

Parcelles maîtrisées en phase travaux





Echelle 1/7 500 au format A3
 0 150 300 m



E0 Zone de survol des pales Eoliennes

E0 Aire provisoire de montage

Fondations

Câbles électriques enterrés

Accès à créer ou élargir

Accès existants

Aménagement complémentaire

Zone de Travaux temporaire

Poste de livraison

Limites communales

Limites départementales

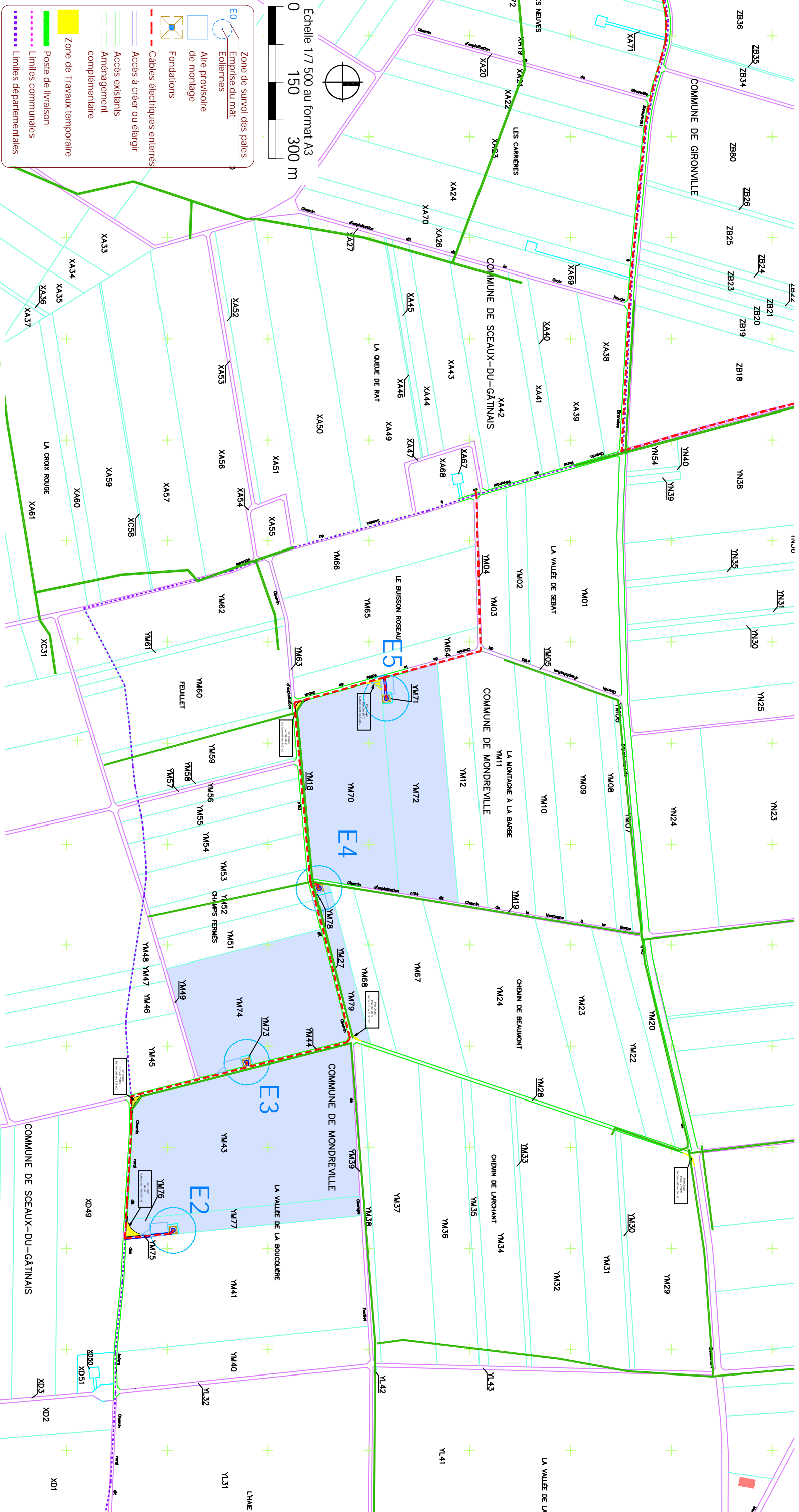
PARCELLES CONCERNÉES PAR LE PROJET

Coordonnées		Altitude		N°		Propriétaires	
WGS84		(NGF)		Sections/Parcelles			
Long (E)	Lat (N)						
E1	2°35'42.10"	48°07'52.90"	92.8 m	XD	4	M. FERRAS OLIVIER	
E6	2°34'16.67"	48°08'16.45"	90.0 m	XA	48	Mairie SCEAUX DU GÂTINAIS	
E7	2°33'54.65"	48°08'21.19"	90.2 m	XA	25	M. PERRIN & LOUIS CHALUSSEY	
E8	2°33'32.91"	48°08'25.76"	91.7 m	XA	18	M. M. DUBOIS & ROYER FERRONNIER	

TRANCHE 1 Construction E1, E6 à E8 et PDL45

Conduites d'irrigation

Parcelles maîtrisées en phase travaux TR1



Echelle 1/7 500 au format A3
 0 150 300 m

Zone de survol des pales

- Emprise du mat
- Eolennes
- Aire provisoire de montage
- Fondations
- Cables électriques enterrés
- Accès à créer ou élargir
- Accès existants
- Aménagement complémentaire
- Zone de Travaux temporaire
- Poste de livraison
- Limites communales
- Limites départementales

PARCELLES CONCERNEES PAR LE PROJET				
Eolennes	Coordonnées		N° Sections/Parcelles	N° Propriétaires
	WGS84	(NGF)		
	Long (E)	Lat (N)		
E2	2°35'27.40"	48°07'59.00"	VM 42	M. Roger PERSON
E3	2°35'12.46"	48°08'02.79"	VM 50	M. Roger PERSON
E4	2°34'55.86"	48°08'07.47"	VM 26	M. Daniel PERON
E5	2°34'37.66"	48°08'11.84"	VM 13	E.M. CAULAT

TRANCHE 2 Construction E2 à E5

Conduites d'irrigation

Parcelles maîtrisées en phase travaux TR2

XC28

PARCELLES CONCERNÉES PAR LE PROJET					
Eolennes		Sections Parcelles		Propriétaires	
Coordonnées WGS84	Altitude (NGF)	N°	N°		
Long (E) Lat (N)		ZB	ZR		
E9	2.3308.12° 48.08.30.63°	92.5 m	ZB	41	EARL DAUPE
E10	2.3242.74° 48.08.34.66°	95.0 m	ZR	22	Mmeu Amand DAUPE
E11	2.3216.15° 48.08.37.78°	93.3 m	ZR	14	M. Claude COUÉ
E12	2.3152.33° 48.08.40.39°	90.1 m	ZR	20	Mmeu Henriette COUÉ

TRANCHE 2 Construction E9 à E12 et PDL77

Conduites d'irrigation
Parcelles maîtrisées en phase travaux TR2

